

Hluti úr staðfestu Aðalskipulagi Vesturbýggðar 2018-2038

Deiliskipulag þetta sem fengið hefur meðferð í samræmi við ákvæði 41. gr. skipulagslaga nr. 123/2010 var samþykkt í _____ þann _____ 20__ og í _____ þann _____ 20__.








Tillagan var auglýst frá _____ 20__ með athugasemdafresti til _____ 20__.

Auglýsing um gildistöku deiliskipulagsins var birt í B-deild Stjórnartíðinda þann _____ 20__.

Meðfylgjandi er greinargerð dags. 26.júní 2023

SKÝRINGAR

-  Frístundalóðir
-  Byggingarreitur
-  Gólfvöllur
-  Útsýnisstaður
-  Gönguleiðir

-  Skráðar fornleifar
-  Aðkoma og bílastæði
-  Upplýsingaskilti og kort
-  Golfvöllur
-  Brunnur
-  Jarðamörk
-  Deiliskipulagsmörk

BR.	DAGS.	BREYTING	REKNI.	TEKNI.
VESTURBYGGÐ <small>VESTURBYGGÐ-DEILISKIPULAG 460 2300</small>				
 LANDMÓTUN • HAMBORG 12 • 200 KÓPVOGUR • Sími 575 5300 • Fax 554 5300 • Netfang: landmotun@landmotun.is				
Frístundabyggð í landi Vesturbotns Deiliskipulagsuppráttur				
DEILISKIPULAG		<small>SKIPULAG: YPL, OÖG TEKNAÐKILIS SAMBYKKT OÖG K.T.</small>		
<small>KVADRÍ 1: 5.000 A2 VERKNR.</small>	<small>KÓPVOGUR</small>	<small>degs. 26.06.2023</small>	<small>TEKNI. NR.</small>	<small>BR.</small>
4607-DF1203			01	