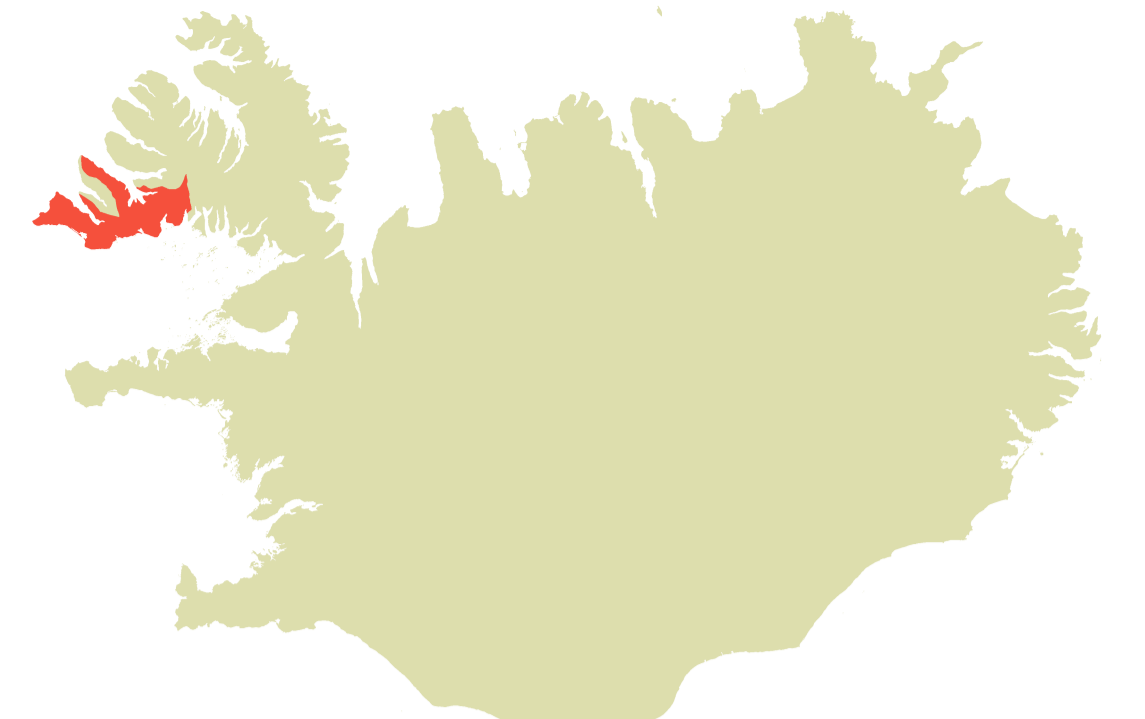
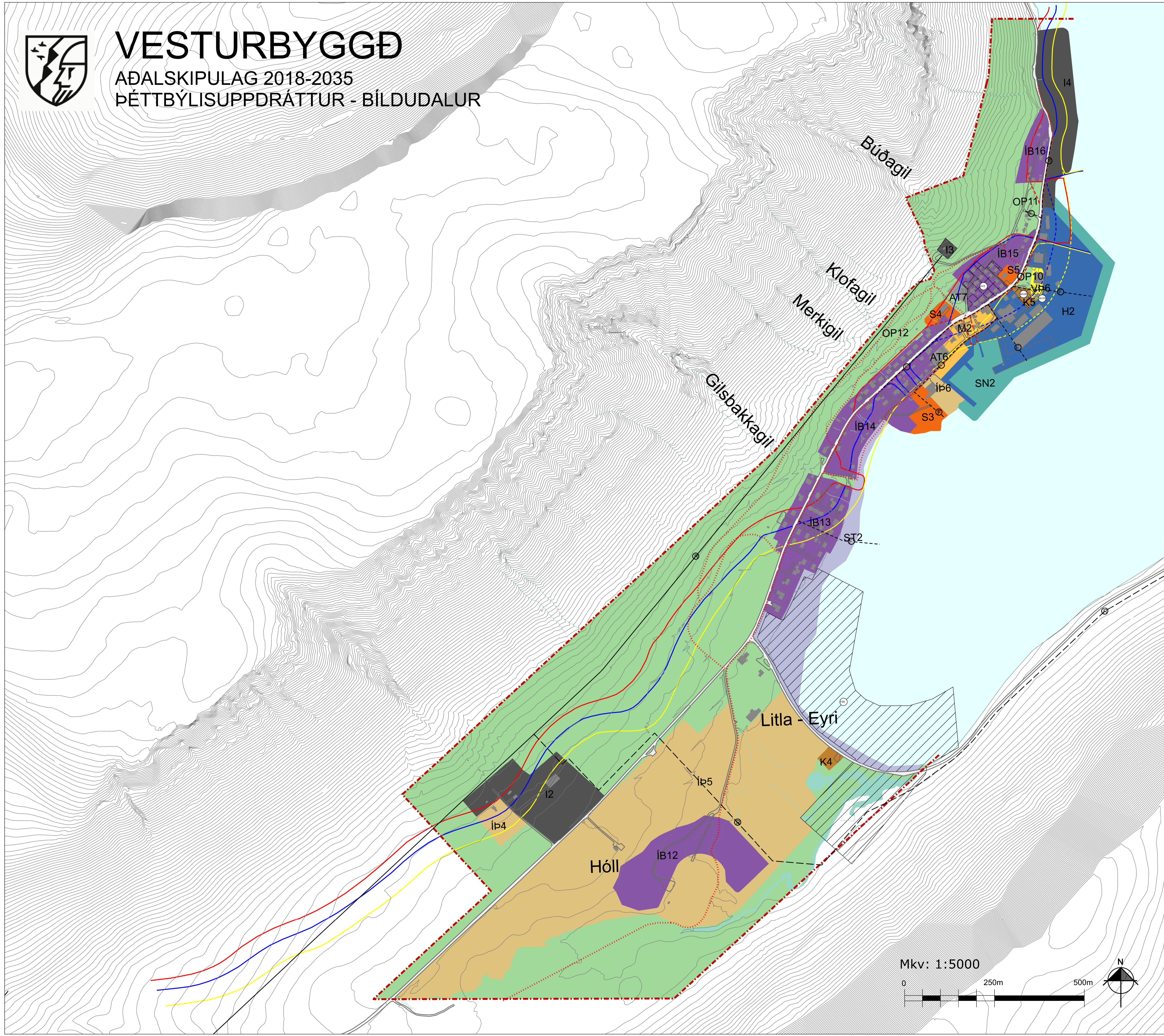




VESTURBYGGÐ

ADALSKIPULAG 2018-2035

ÞÉTTBYLISUPPDRÁTTUR - BILDUDALUR



- BYGGÐ**
- Íbúðarbyggð
 - Miðsvæði
 - Verslun og þjónusta
 - Samfélagsþjónusta
 - Athafnasvæði
 - Iðnaðarsvæði
 - Efnistöku- og efnislosunarsvæði
 - Fristundabyggð
 - Afþreyingar- og ferðamannasvæði
 - Íþróttasvæði
 - Kirkjugarður
 - Opin svæði
 - Hafnarsvæði
 - Sérstök not haf- og vatnssvæða
 - Strandsvæði

- VERNDARSVÆÐI**
- Friðlýst svæði skv. náttúruverndarlögum
 - Hverfisvernd
 - Skráðar fornminjar (friðlýst hús)

- VEITUR**
- Raflína 66 kV (til skýringar)
 - Jarðstrengur 66 kV (til skýringar)
 - Stofnæð fráveitu (til skýringar)

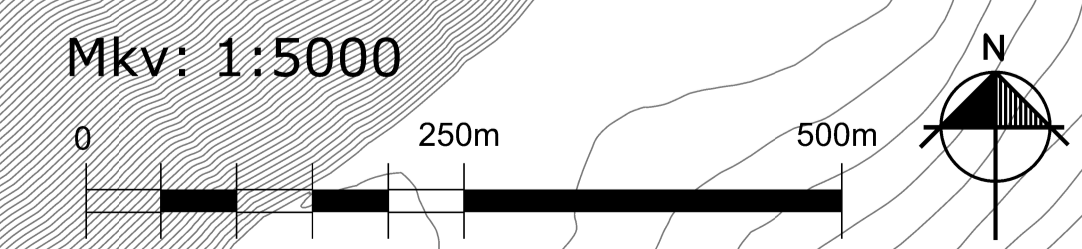
- SAMGÖNGUR**
- Stofnvegir
 - Aðrir vegir
 - Gönguleiðir (til skýringar)

- HÆTTUMAT**
- A
 - B
 - C
- Mörk þéttbýlis

Aðalskipulag þetta sem auglýst hefur verið skv. 31. gr. skipulagslaga nr. 123/2010 var samþykkt í sveitarstjórn þann _____ 2021.

Aðalskipulag þetta var staðfest af Skipulagsstofnun þann _____ 2021.

Auglýsing um gildistöku aðalskipulagsins var birt í B-deild Stjórnartíðinda þann _____ 2021.



BR. DAUGS. BREYTING. TEGUN.

SVEITARFÉLAGIÐ VESTURBYGGÐ
DEILD
HEIMILISFANG: ADALSTRÆTI 75

LANDMÖTUN
VANDABRUG 11, 208 HÖNUNGLUR • S 975 5300 • HT 50 204 0760 • NETI: landmotun@landmotun.is

VESTURBYGGÐ AÐALSKIPULAG
ÞÉTTBYLISUPPDRÁTTUR - BILDUDALUR

SKIPULAG: 0001.M0	SAMÞYKKT
TEIÐING: 0001.M0	HT
SKALDING: 1.0000.AT	HOFSVÖGULLUR
VERKFR.	DAUGS, September 2021
4607-SA1701	00