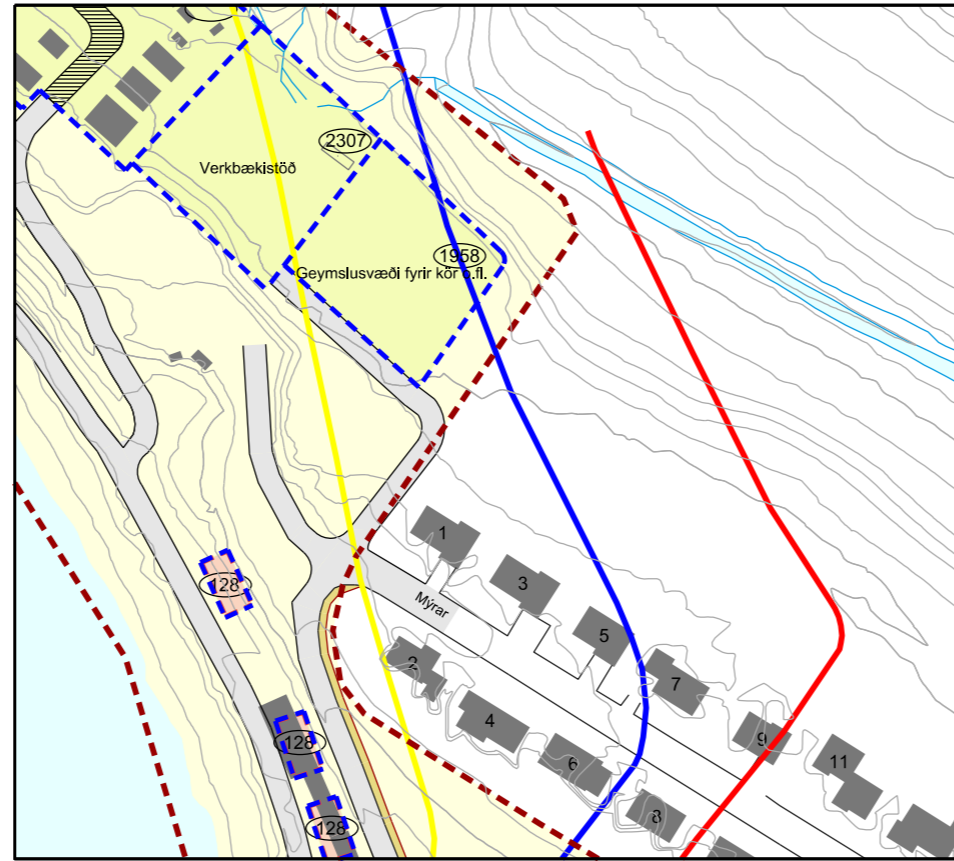
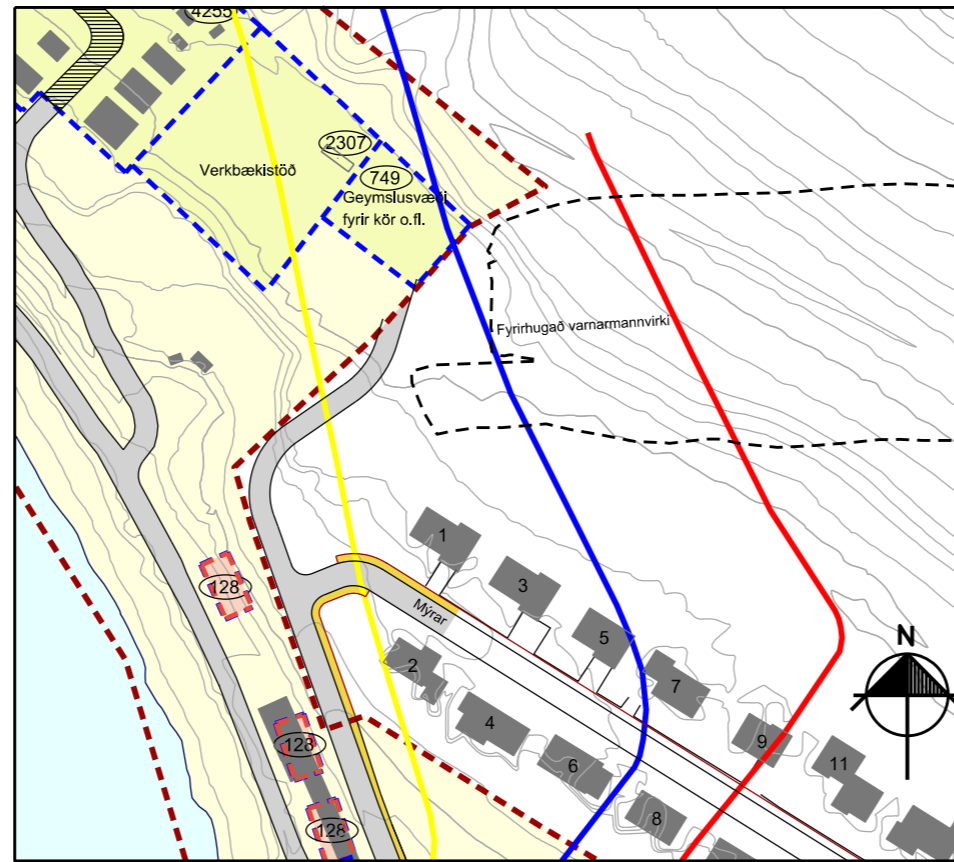


Undirritaðir eigendur eru samþykki fyrirhuguðum breytingum á deiliskipulagi eins og þeim hefur verið kynnt með gögnum þessum dagsett í september 2017.

Vesturbyggð dags.



Gildandi deiliskipulag samþykkt 25.2.2013



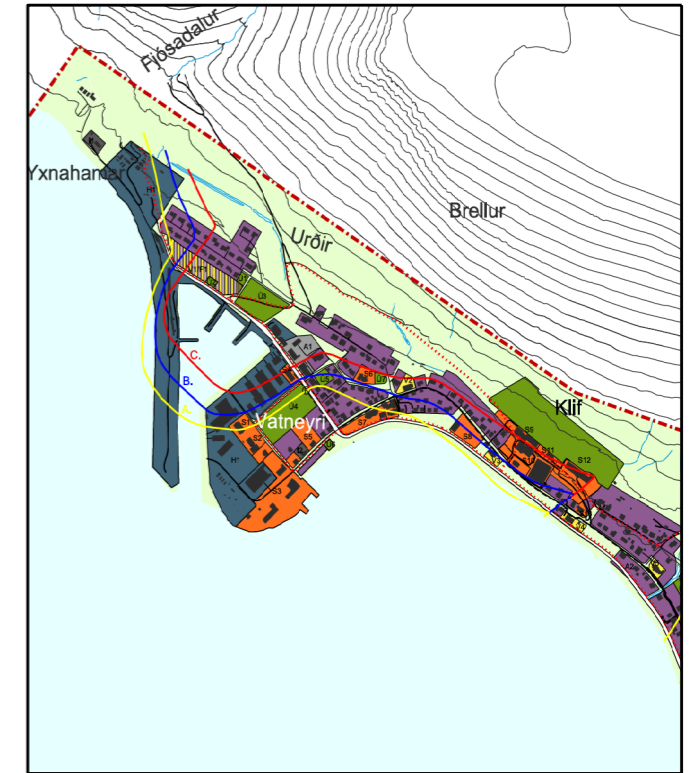
Breyting á deiliskipulagi. Mkv. 1:2000

SKÝRINGAR

- Mörk deiliskipulags
- Lóðamörk
- Byggingarreitur
- Gata
- Stígur
- Mænisstefna
- NH=0,1 Nýtingarhlutfall
- Lóðarstærð
- Fjöldi bílastæða á lóð
- Mænishæð
- Núverandi byggingar

HÆTTUMAT

- C
- B
- A



Aðalskipulag Vesturbyggðar 2006-2018

Forsendur
Breyting er gerð á deiliskipulagi Hafnarsvæði í Patreksfirðivegna fyrirhugaðs deiliskipulags íbúðarsvæðis og varnarmannvirki ofan Myrar.

Breyttir skilmálar
4.7 Patrekshöfn
Um er að ræða breytingu á skipulagsmörkum meðfram íbúðargötu Myrar og hafnarsvæði efst í hliðinni. Heildarsvæði skipulagsins stækkar um 82 m². Lóð, ætluð sem geymslusvæði fyrir kör, næst Myrum 1 minnkar úr 1958 m² og í 749 m².

Annað í deiliskipulagi og greinargerð er óbreytt.

Deiliskipulagsbreyting þessi sem grenndarkynnt hefur verið skv. 2. mgr. 43. gr. skipulagslaga nr. 123/2010 m.s.br. frá ___ til ___ var samþykkt í sveitarstjórn þann ____ 2018
Samþykkt deiliskipulagsbreytingarinnar var auglýst í
B-deild Stjórnartíðinda þann ____ 2018.

HAFNARSVÆÐI Á PATREKSFIRÐI		Telkn. nr: D01_C	Breytt:
DEILISKIPULAGSBREYTING		Verk nr: DH003	
Grenndarkynning - Skipulagsmörk		Hannað: ÖÖG, MGJ	
Dags: 24.04.2018	Mkv: 1:2.000	Telknað: MGJ	

