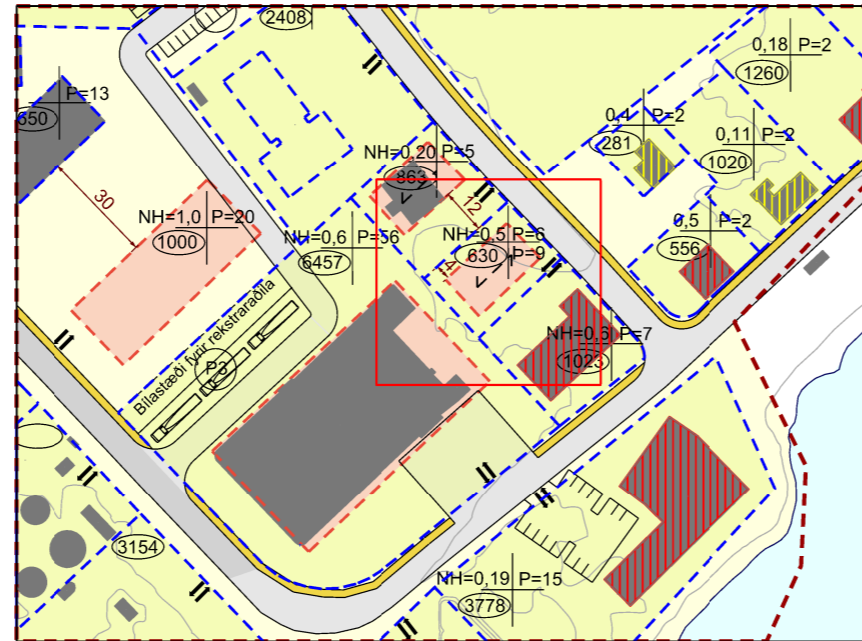


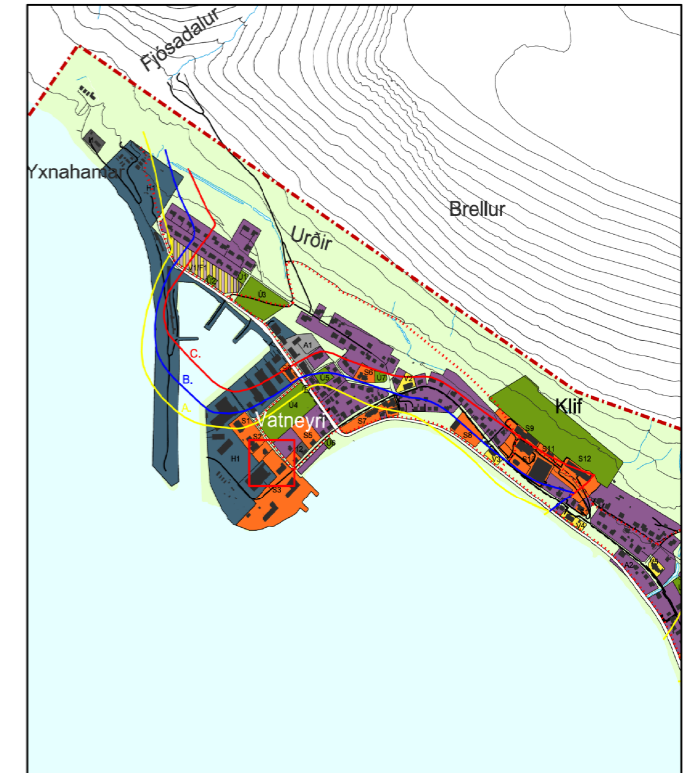
Undirritaðir eigendur og leigjendur eru samþykktir fyrirhuguðum breytingum á deiliskipulagi eins og þeim hefur verið kynnt með gögnum þessum dagsett í september 2017. Vesturbyggð dags.



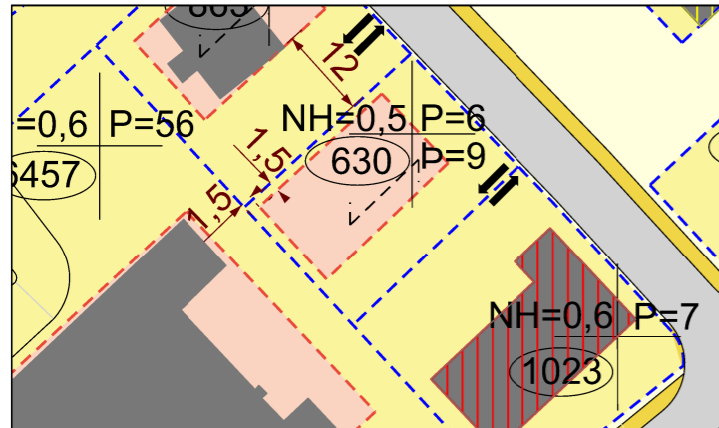
Gildandi deiliskipulag. Mkv. 1:2000

SKÝRINGAR

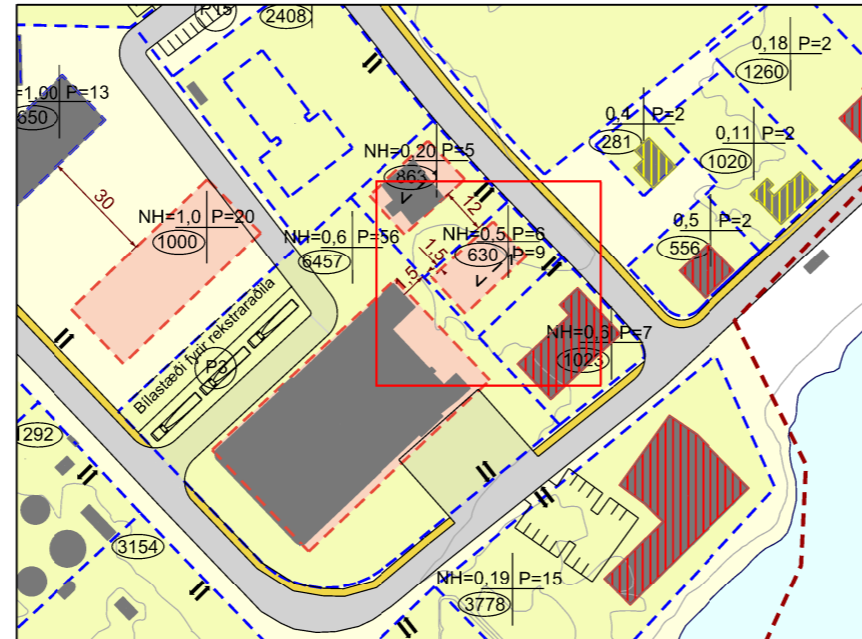
- Mörk deiliskipulags
- Lóðamörk
- Byggingarreitur
- Gata
- Stígur
- Mænisstefna
- $NH=0,1$ Nýtingarhlutfall
- Lóðarstærð
- $P=1$ Fjöldi bílastæða á lóð
- $P=9$ Mænishæð
- Núverandi byggingar



Aðalskipulag Vesturbyggðar 2006-2018



Stækkuð mynd af lóð. Mkv. 1:1000

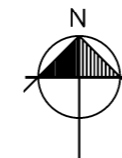


Breyting á deiliskipulagi. Mkv. 1:2000

Forsendur
Breyting er gerð á deiliskipulagi hafnarsvæðis á Patrekstírði.

Breytingin felst í því að byggingarreitur innan lóðar við Eyrargötu á milli Heimsenda og Pakkhúss er færður til suðvesturs til þess að skapa meiri aðstöðuyrmi fyrir framan við fyrirhugaða byggingu. Skilmálar eru annars óbreyttir.

Deiliskipulagsbreyting þessi sem grenndarkynnt hefur verið skv. 2. mgr. 43. gr. skipulagslaga nr. 123/2010 m.s.br. frá ___ til ___ var samþykkt í sveitarstjórn þann ____ 2017. Samþykkt deiliskipulagsbreytingarinnar var auglýst í B-deild Stjórnartíðinda þann ____ 2017.



LANDMÓTUN

HAFNARSVÆÐI Á PATREKSFIRÐI
DEILISKIPULAGSBREYTING

Grenndarkynning - Eyrargata

Dags: 28.03.2017 Mkv: 1:2.000 Teiknað: MGJ

Teikn. nr: D01_D	Breytt:
Verk nr: DH003	
Hannað: ÖÖG, MGJ	

Hamraborg 12, 200 Kópavogi - sími: 575 5300 - netf: landmotun@landmotun.is