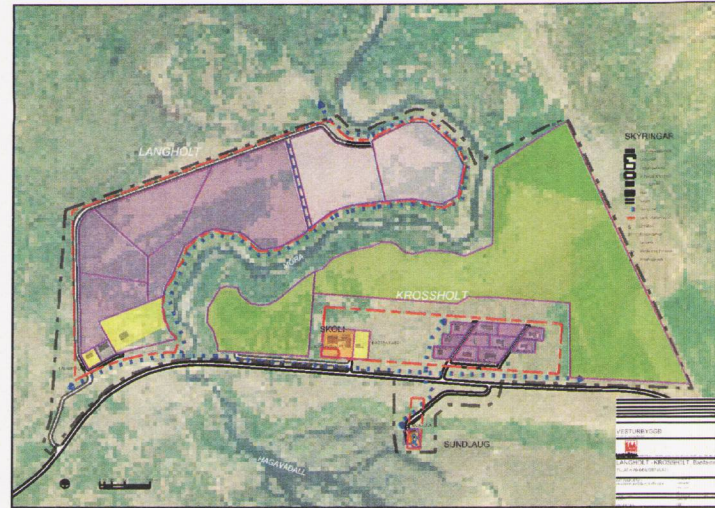
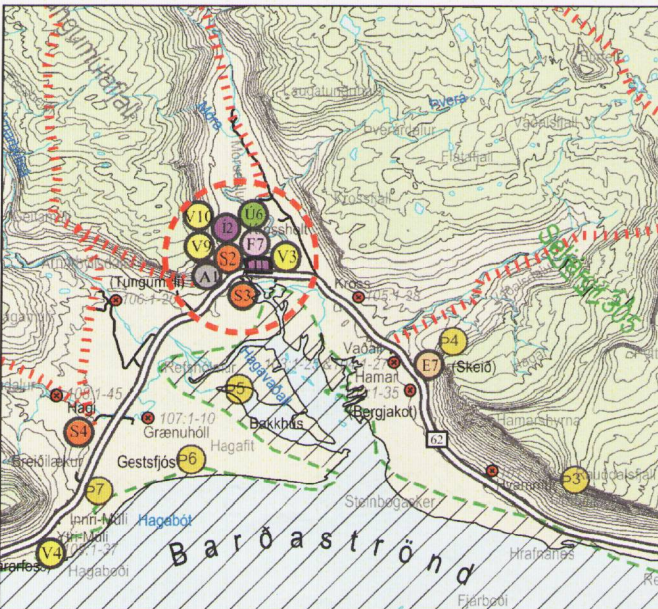
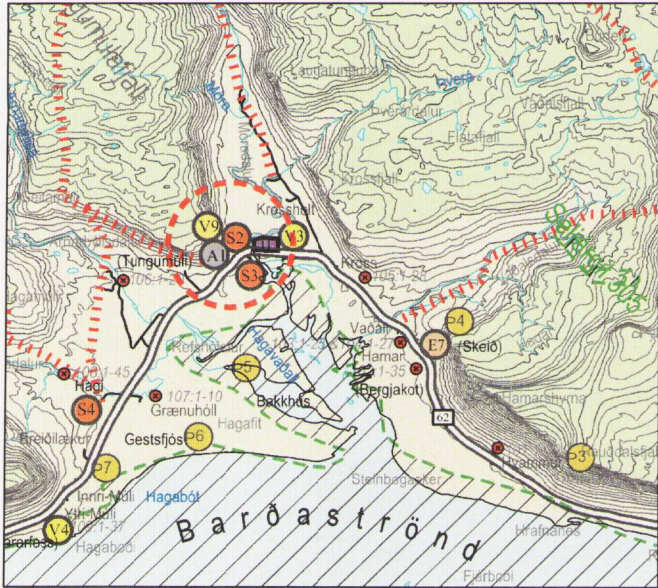




Aðalskipulag Vesturbyggðar 2006-2018



Sérupprættir, mkv. 1.17.500

- Landbúnaðarsvæði
- Óbyggt svæði ofan 200 m y.s.
- Melanes
- Fríundabyggð
- Íbúðasvæði
- Verzlunar- og þjónustusvæði
- Þjónustustofnanir
- Opíð svæði til sérstakra nota
- Iðnaðarsvæði
- Athafnasvæði
- Efnistökusvæði
- Fríðlýstsvæði skv. náttúruvernalögum



- Fríðlýstar fornleifar
- Fornleifar (til skýringar)
- Stofnvegir
- Tengivegir
- Aðrir vegir til skýringar
- Slóðar - til skýringar
- Gönguleiðir til skýringar
- Mörk skipulagsbreytingar

Breytingar voru gerðar á gögnum eftir auglýsingatíma. Sérupprætti var skipt út og settur inn uppfærður uppdráttur með nýjum lóðamörkum. Texti var lagfærður en í stað þriggja fríundalóða á svæði F7 verða tvær fríundalóðir. Greinargerð aðskilin frá uppdrætti. Sérupprættir einfaldaður.

Aðalskipulagsbreyting þessi sem hefur fengið málsmeðferð skv. 1 mgr. 36 gr. skipulagslaga nr. 123/2010 var samþykkt í sveitarstjórn þann 25. 2013.

Aðalskipulagsbreytingin var staðfest af Skipulagsstofnun þann 21.3.2013.

Auglýsing um gildi söku aðalskipulagsbreytingar var birt í B-deild Stjórnartíðnda þann 20. 2013.



Aðalskipulag Vesturbyggðar 2006-2018



Breyting Krossholt/Langholt

Dags: 19.3.2013

Mkv: 1:100.000 A3

Teikn: ÓÖG

Nafn hönnuða landslagsarkitektar FILA

Teikn. nr.:	Breytt:
Verk nr.:	
Hannað:	

Meðfylgjandi er greinargerð dags. 19.3.2013