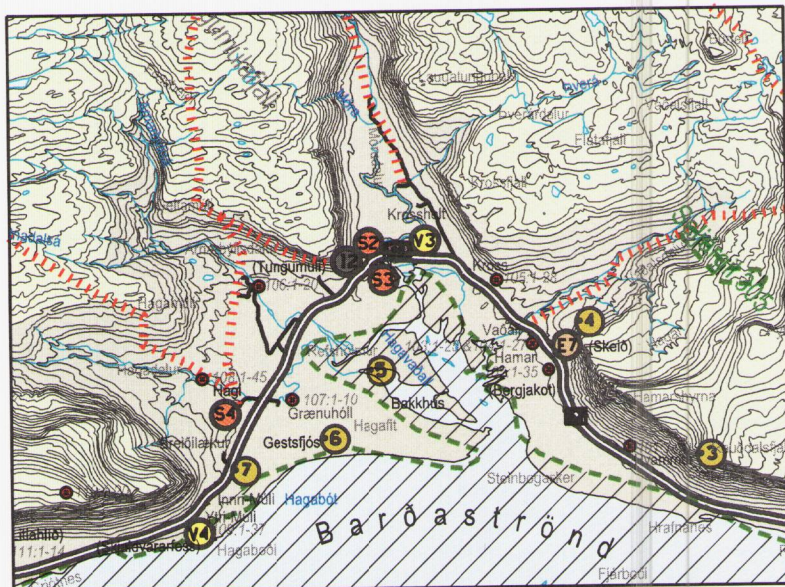
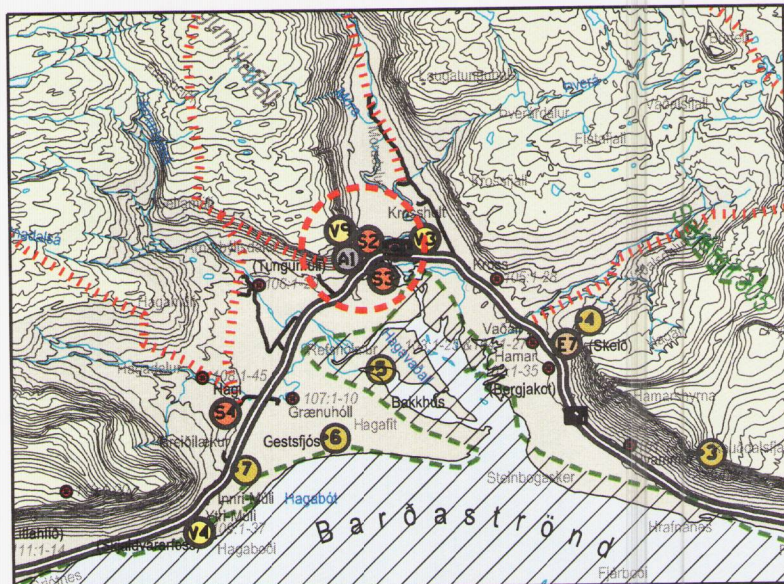


BREYTING Á AÐALSKIPULAGI VESTURBYGGÐAR 2006 - 2018
ATHAFNASVÆÐI OG VERSLUNAR- OG ÞJÓNUSTUSVÆÐI Í LANDI KROSSHOLTS




Staðfest aðalskipulag frá 15.12. 2006, mkv. 1:100.000.

- Landbúnaðarsvæði
- Óbyggt svæði ofan 200 m y.s.
- Melanes
- Lögbyli
- Eyðibýli
- Íbúðarsvæði
- Verslunar- og þjónustusvæði
- Þjónustustofnanir
- Iðnaðarsvæði
- Athafnasvæði
- Efnistökusvæði
- Friðlýstsvæði skv. náttúruvernarlögum



Tillaga að breytingu á aðalskipulagi, mkv. 1:100.000.

- Friðlýstar fornleifar
- Fornleifar (til skýringar)
- Stofnvegir
- Tengivegir
- Aðrir vegir til skýringar
- Slóðar - til skýringar
- Gönguleiðir til skýringar
- Mörk skipulagsbreytingar



Tillaga að breytingu

Leiðrétting á greinargerð: Iðnaðarlóðir á svæði 12, sbr. kafli 2.3.5 í greinargerð, eru sagðar 3,0 ha en eru í raun 0,3 ha og er textinn leiðréttur í samræmi við það.

Breytt landnotkun: Iðnaðarsvæði I2 breytt í athafnasvæði (A1) og verslun- og þjónustusvæði (V9).

Aðalskipulagsbreyting þessi sem hefur fengið málsmeðferð skv. 2. mgr. 36. gr. skipulagslaga nr. 123/2010 var samþykkt í sveitarstjórn þann 26/10 2011.

Aðalskipulagsbreytingin var staðfest af Skipulagsstofnun þann 26/10 2011.

Auglýsing um gildistöku aðalskipulagsbreytingar var birt í B-deild Stjórnartíðinda þann 20...

AÐALSKIPULAG VESTURBYGGÐAR 2006-2018



Tillaga að breytingu á aðalskipulagi

Dags: 08.09.2011 Mkv: 1:100.000 mó
Yngvi Þór Loftsson

Teikn. nr. Breytt:

Verk nr. Hannað: