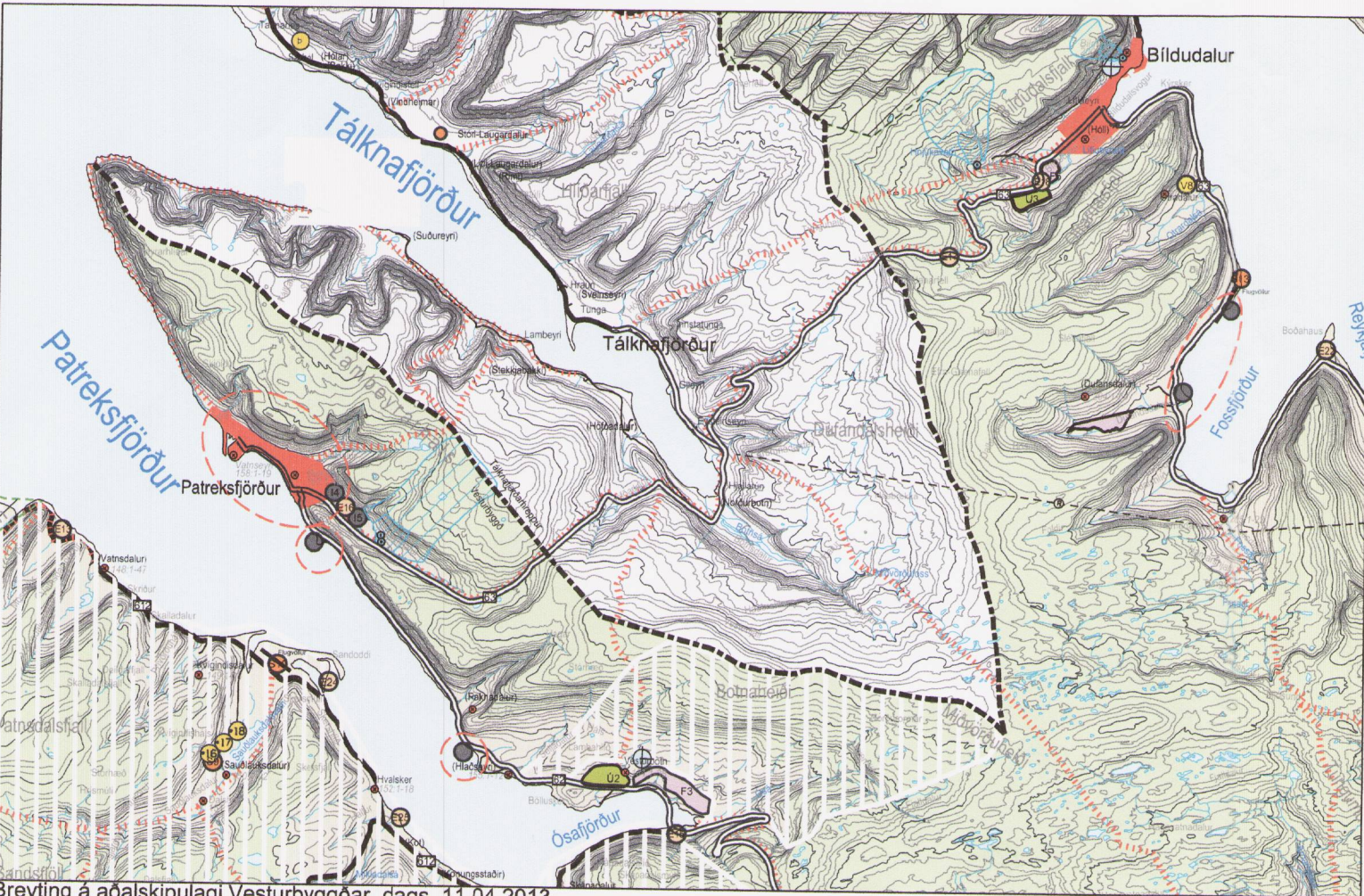


Staðfest aðalskipulag Vesturbyggðar frá 15.12.2006.



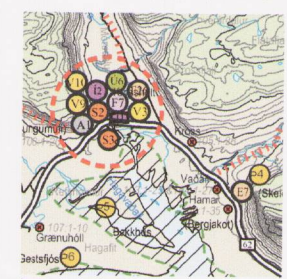
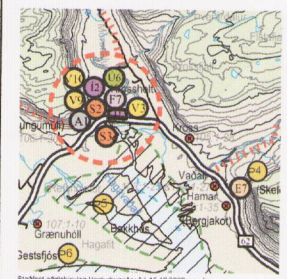
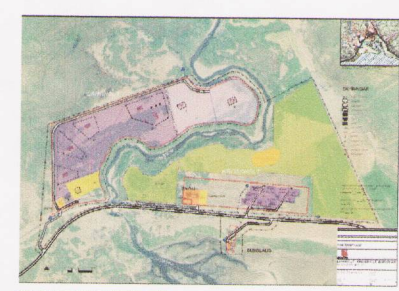
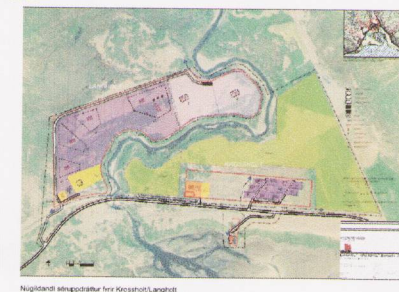
Breyting á aðalskipulagi Vesturbyggðar, dags. 11.04.2013.

- Byggð**
- Landbúnaðarsvæði
  - Óbyggt svæði ofan 200 m y.s.
  - Melanes
  - (Sjólundá) Eyðibýli
  - Íbúðarsvæði
  - Verslunar- og þjónustusvæði
  - Þjónustustofnanir
  - Iðnaðarsvæði
  - Hafnarsvæði
  - Fristundabyggð
  - Opin svæði til sérstakra nota
  - Efnistökusvæði


- Verndarsvæði**
- NÁTTÚRUVERNDARSVÆÐI**
- Friðlýst svæði skv. náttúruverndarlögum
  - Svæði á náttúruminjaskrá
  - Hverfisvernd vegna náttúruminja
- ÞJÓÐMINJAVERNDARSVÆÐI**
- Friðlýstar fornleifar
  - Fornleifar (til skýringar)
- VERNDARSVÆÐI GRUNNVATNS**
- Vatnsverndarsvæði I, brunnsvæði
  - Vatnsverndarsvæði II, grunnsvæði vatnsbóla
  - Vatnsverndarsvæði III, fjarsvæði

- Veitur**
- RAFVEITA**
- Rafliða - 66 kV - 132 kV
- FJARSKIPTI**
- Fjarskiptamastur
  - Vitar

- Samgöngur**
- Stofnvegir
  - Tengivegir
  - Aðrir vegir til skýringar
  - Slóðar - til skýringar
  - Gönguleiðir til skýringar
  - Mörk skipulagssvæðis
  - Mörk skipulagsbreytinga



Mkv: 1:100.000



# VESTURBYGGÐ

Breyting á aðalskipulagi 2006 - 2018, sveitarfélagsuppdráttur

- GREINARGERÐ**
- Gerð er breyting á sveitarfélagsuppdrætti aðalskipulags Vesturbyggðar 2006 -2018. Þar sem gert er ráð fyrir 2 nýjum iðnaðarsvæðum í Fossfirði. Innan svæðanna er gert ráð fyrir fódurstöðum fyrir kvíar í Fossfirði. Gert er ráð fyrir 2 nýjum iðnaðarsvæðum í Patreksfirði. Um er að ræða fódurtöð á Hlaðseyri og á Þúfnaeyri. Gerð er breyting á þéttbýlismörkum Patreksfjarðar til þess að koma fyrir landotkun fyrir efnislosunarsvæði og bætt er við námu í landi Kross á Barðaströnd. Gerð er breyting á séruppdrætti fyrir Krossholt/Langholt, þar sem bætt er við efnistökusvæði inn á uppdrátt til skýringar.

Ekki hefur verið gerð úttekt á hættusvæðum í dreifbýli Vesturbyggðar en ljóst er að mörg snjóflóð hafa fallið í dreifbýli Vesturbyggðar. Settur er því fyrirvar um gerð staðbundins hættumats, samkvæmt lögum um varnir gegn snjóflóðum og skriðuföllum (49/1997) og reglugerð nr. 505/2000 um hættumat vegna ofanflóða, flokkun og nýtingu hættusvæða við gerð deiliskipulags og afgreiðslu einstakra byggingar og framkvæmdarleyfa.

- Skipulagsgögn eru eftirfarandi:
- Sveitarfélagsuppdráttur í mkv. 1.100.000, dags. 11.04.2013
  - Þéttbýlisuppdráttur, Patreksfjörður í mkv. 1:10.000, dags. 11.04.2013
  - Þéttbýlisuppdráttur, Bildudalur í mkv. 1:10.000, dags. 18.01.2013
  - Greinargerð og umhverfisskýrsla dags. 12.04.2013

Aðalskipulagsbreyting þessi sem auglýst hefur verið skv. 31. gr. skipulagslaga nr. 123/2010 var samþykkt í sveitarstjórn þann 20.04.2013.

Aðalskipulagsbreytingin var staðfest af Skipulagsstofnun þann 20.04.2013.

Auglýsing um gildistöku aðalskipulagsbreytingar var birt í B-deild Stjórnartíðinda þann 20.04.2013.

BL.	DAGS	BREYTING	REKNI	TEKNI

**VESTURBYGGÐ**  
ADALSTRÁTI 11, 450 PATREKSFJÖRÐUR

**LANDMÖTUN** | HAMBARSDÖG 12 - 205 KÓPÁVOGUR | Sími: 571 5300 | FAX: 554 5360 | NETFANG: landmotun@landmotun.is

**ADALSKIPULAG VESTURBYGGÐAR 2006-2018**  
TILLAGA AÐ BREYTINGU Á ADALSKIPULAGI SVEITARFÉLAGSUPPDRÁTTUR

SKIPULAG 009.mxd  
TEKNIÁÐ.mxd  
SÁMÞYKKT  
KT  
KÓPÁVOGUR dags. 11.04.2013  
TEKNI NR.  
4607-SA24G 00